




Plan d'Urbanisme Directeur

PLAN DES RISQUES
Plum 2

Echelle: 1/5 000




Approuvé par la délibération n° 7-2013/APS du 28 mars 2013	PLAN N° PR_12_Plum 2
Mis à jour par arrêté provincial n° 275-2023/ARR/DAEM du 16 août 2023	

Réalisation cartographique : 


LEGENDE

Zones inondables

-  Aléa faible
-  Aléa moyen
-  Aléa fort
-  Aléa très fort
-  Thalwegs
-  Cônes de déjection

-  Etude ponctuelle
-  Zones à risques de mouvements de terrain
-  Grands glissements de versants

Amiante

-  Zones à risque amiantifère

